



GEMEINDE TÄUFFLEN

LEGENDE ZU ZONENPLAN 1994



BAUZONEN

	K	Kernzone Gerolfingen / Grundrissmasse
	K	Kernzone
	W3	Wohnzone 3 Geschosse
	W2	Wohnzone 2 Geschosse
	W1	Wohnzone 1 Geschoss
	WA A	Wohn- / Arbeitszone A
	WA B	Wohn- / Arbeitszone B
	A	Arbeitszone
	G	Gartenbauzone




ZONEN MIT LANDWIRTSCHAFTLICHER NUTZUNG

	LWZ	Landwirtschaftszone
	BHZ	Bauernhofzone






BESONDERE ZONEN

	ZÖN	Zone für öffentliche Nutzung
	GrZ	Grünzone





SPEZIELLE ORDNUNGEN

	UEO	Bestehende Überbauungsordnungen
	ZPP	Zone mit Planungspflicht
	USP	Uferschutzplan



ÜBERLAGERENDE SCHUTZPERIMETER

	OSG	Ortsbilschutzgebiet
	LSG	Landschaftsschutzgebiet
	ASG	Archäologisches Schutzgebiet
	LVZ	Aufgestuftes Gebiet gemäss LSV ART. 43
		Waldgrenze gemäss Waldfeststellung Art. 10 Waldgesetz

SCHUTZOBJEKTE

	Kulturobjekte
	1 Kirche
	2 Pfarrhaus
	3 Polenstein
	4 Quellfassungsstollen
	Historische Verkehrswege mit Randsubstanz
	Markante Einzelbäume
	Kleingehölze und Hecken

LEBENSRAÜME

	Naturwiesen und Bölder
	Kleingewässer mit Uferzone

ÜBERGEORDNETES RECHT / HINWEISE

	Wald
	Bahnareal
	Gewässer